comfort! map

BERLIN

pocket map

1:20 000

- detailed map covering central area
- places of interest
- U-Bahn and S-Bahn map
- street index

ExpressMap

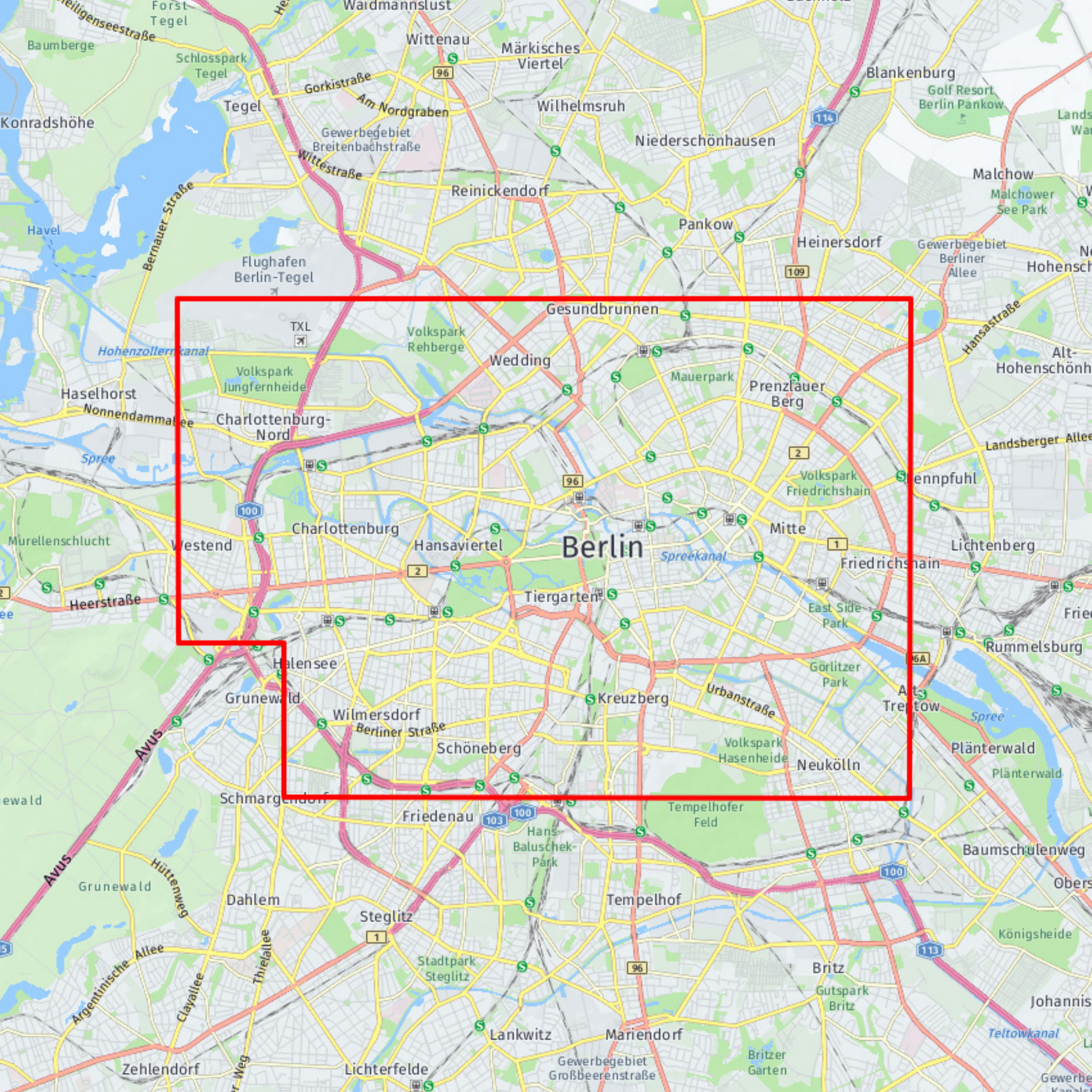
Forst Tegel
Waidmannslust
Wittenau
Märkisches Viertel
Baumberge
Schlosspark Tegel
Gorkistraße
Am Nordgraben
Tegel
Wilhelmsruh
Blankenburg
Golf Resort Berlin Pankow
Konradshöhe
Gewerbegebiet Breitenbachstraße
Niederschönhausen
Wittestraße
Malchow
Malchower See Park
Reinickendorf
Bernauer Straße
Havel
Pankow
Heinersdorf
Gewerbegebiet Berliner Allee
Flughafen Berlin-Tegel
Gesundbrunnen
TXL
Volkspark Rehberge
Hohenzollernkanal
Wedding
Hansastraße
Alt-Hohenschönh
Volkspark Jungfernheide
Mauerpark
Prenzlauer Berg
Haselhorst
Nonnendammallee
Charlottenburg-Nord
Landsberger Allee
Spree
Volkspark Friedrichshain
Pennpfuhl
Murellenschlucht
Charlottenburg
Westend
Hansaviertel
Berlin
Mitte
Lichtenberg
Spreekanal
Friedrichshain
Heerstraße
Tiergarten
East Side Park
Rummelsburg
Halensee
Görlitzer Park
Grunewald
Kreuzberg
Urbanstraße
Alt-Treptow
Wilmersdorf
Berliner Straße
Spree
Schöneberg
Volkspark Hasenheide
Plänterwald
Neukölln
Avus
Schmargendorf
Friedenau
Tempelhofer Feld
Hans-Baluschek-Park
Baumschulenweg
Grunewald
Hüttenweg
Dahlem
Tempelhof
Steglitz
Königsheide
Argentinische Allee
Thielallee
Stadtpark Steglitz
Britz
Gutspark Britz
Clayallee
Johannis
Lankwitz
Mariendorf
Teltowkanal
Zehlendorf
Lichterfelde
Gewerbegebiet Großbeerenstraße
Britzer Garten

pocket map

1:20000

- detailed map covering central area
- places of interest
- U-Bahn and S-Bahn map
- street finder

BERLIN

comfort! map

BERLIN 1:20000

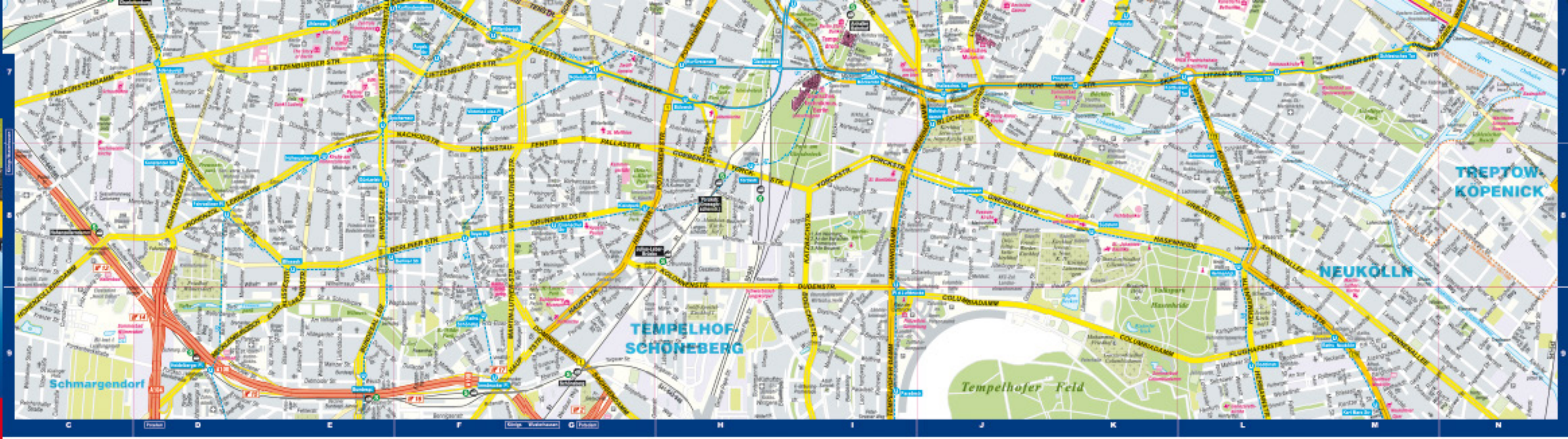

comfort! map

Key to symbols | Legende | Légende | Legenda

1:20 000

0 — 500 m

ISBN 978-83-8046-666-1

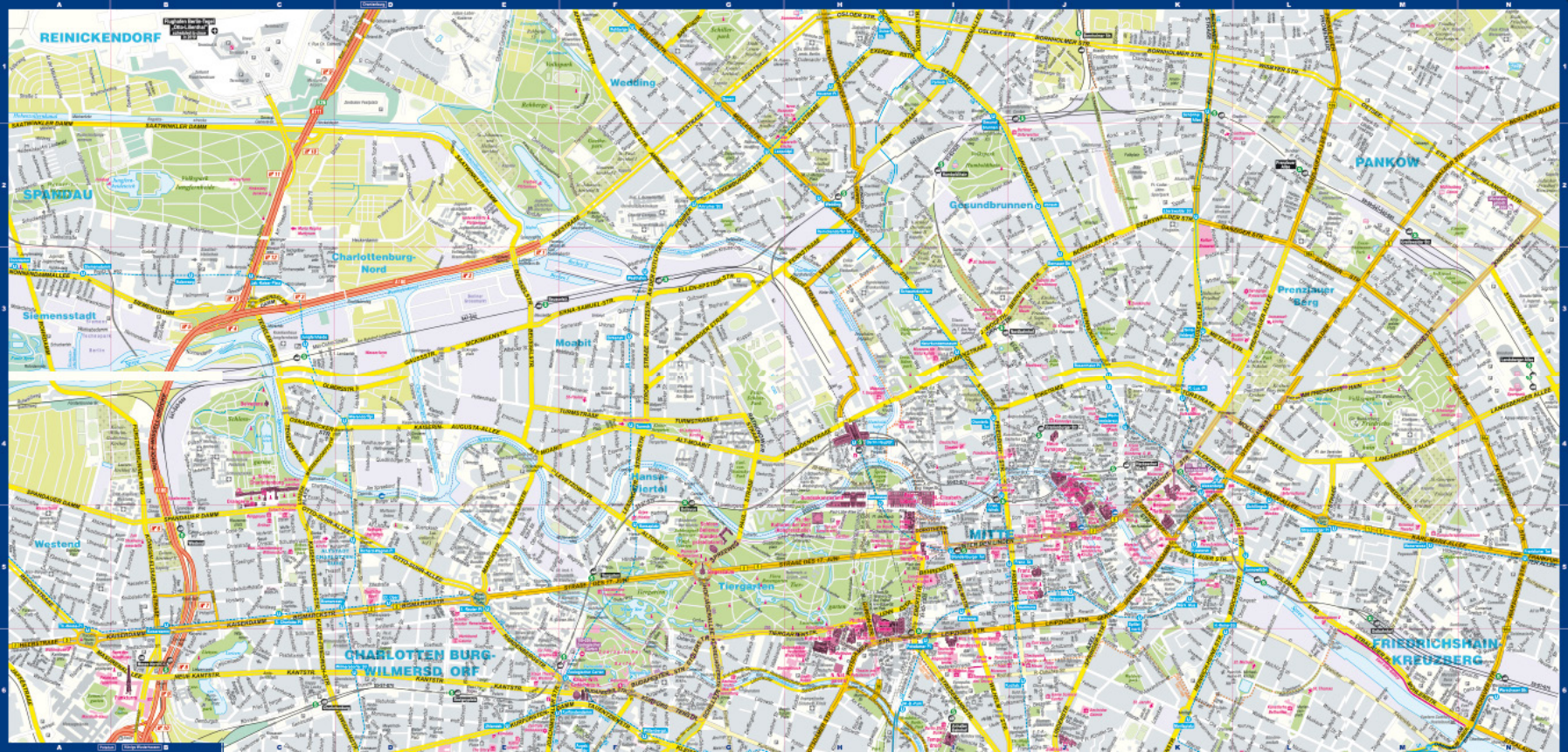
REINICKENDORF
SPANDAU
Wedding
Gesundbrunnen
PANKOW
Charlottenburg-Nord
Siemensstadt
Moabit
Prenzlauer Berg
Hansa-Viertel
Westend
Tiergarten
MITTE
CHARLOTTENBURG-WILMERSDORF
FRIEDRICHSHAIN-KREUZBERG

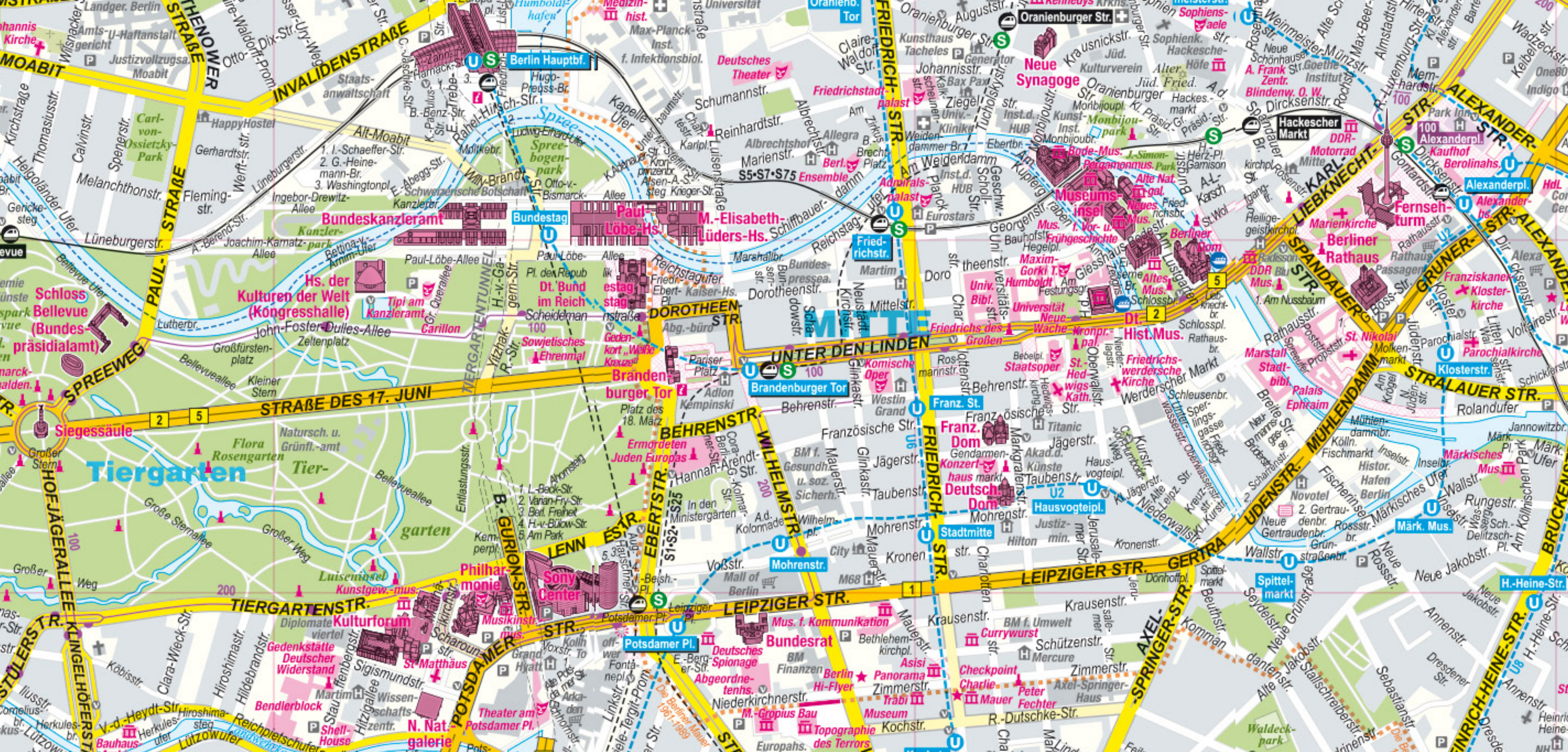
MOABIT
INVALIDENSTRASSE
Berlin Hauptbf.
Alt-Moabit
Spree
Bundeskanzleramt
Bundestag
Paul-Löbe-Hs.
M.-Elisabeth-Lüders-Hs.
Hs. der Kulturen der Welt (Kongresshalle)
Schloss Bellevue (Bundespräsidialamt)
SPREEWEG
Siegessäule
Tiergarten
STRASSE DES 17. JUNI
Brandenburger Tor
Dt. Bund im Reich
Sowjetisches Ehrenmal
Ermordeten Juden Europas
DOROTHEENSTR.
UNTER DEN LINDEN
MITTE
BEHRENSTR.
WILHELMSTR.
FRIEDRICHSTR.
Deutsches Theater
Friedrichstadtpalast
Berl. Ensemble
Admiralspalast
Friedrichstr.
Neue Synagoge
Oranienburger Str.
Hackescher Markt
Museumsinsel
Bode-Mus.
Pergamonmus.
Alte Nat. gal.
Neues Mus.
Altes Mus.
Berliner Dom
Dt. Hist. Mus.
Humboldt Universität
Neue Wache
Staatsoper
St. Hedwigs Kath.
Komische Oper
Franz. Dom
Deutsch. Dom
Konzerthaus
Friedrichswerdersche Kirche
Fernsehturm
Alexanderpl.
Marienkirche
Berliner Rathaus
KARL-LIEBKNECHT-STR.
SPANDAUER STR.
GRUNERSTR.
STRALAUER STR.
MÜHLENDAMM
Klosterstr.
Märkisches Mus.
Märk. Mus.
Spittelmarkt
LEIPZIGER STR.
Potsdamer Pl.
Sony Center
Philharmonie
Kulturforum
TIERGARTENSTR.
POTSDAMER STR.
Bundesrat
Mus. f. Kommunikation
Checkpoint Charlie
Topographie des Terrors
M.-Gropius Bau
AXEL-SPRINGER-STR.
Stadtmitte
Hausvogteipl.
Mohrenstr.
Franz. St.
Brandenburger Tor
Kochstr.
Neue Jakobstr.
Bendlerblock
N. Nat. galerie
HOFJÄGERALLEE
KLINGELHÖFERSTR.
Lützowufer